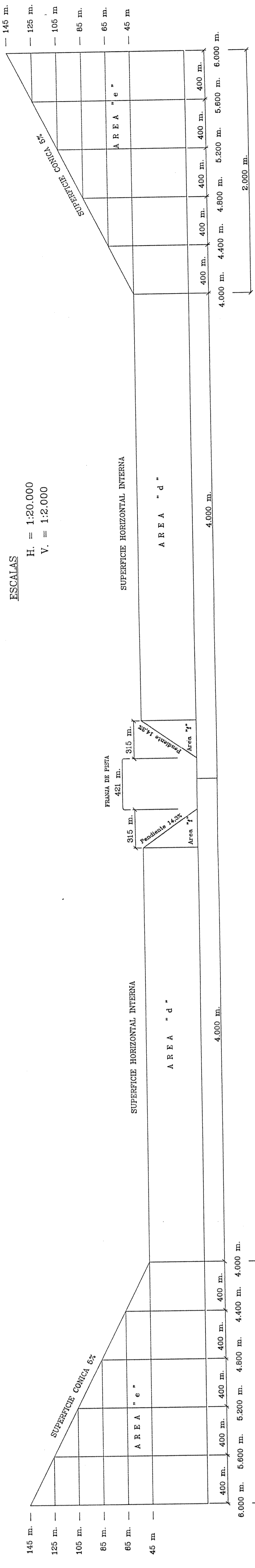
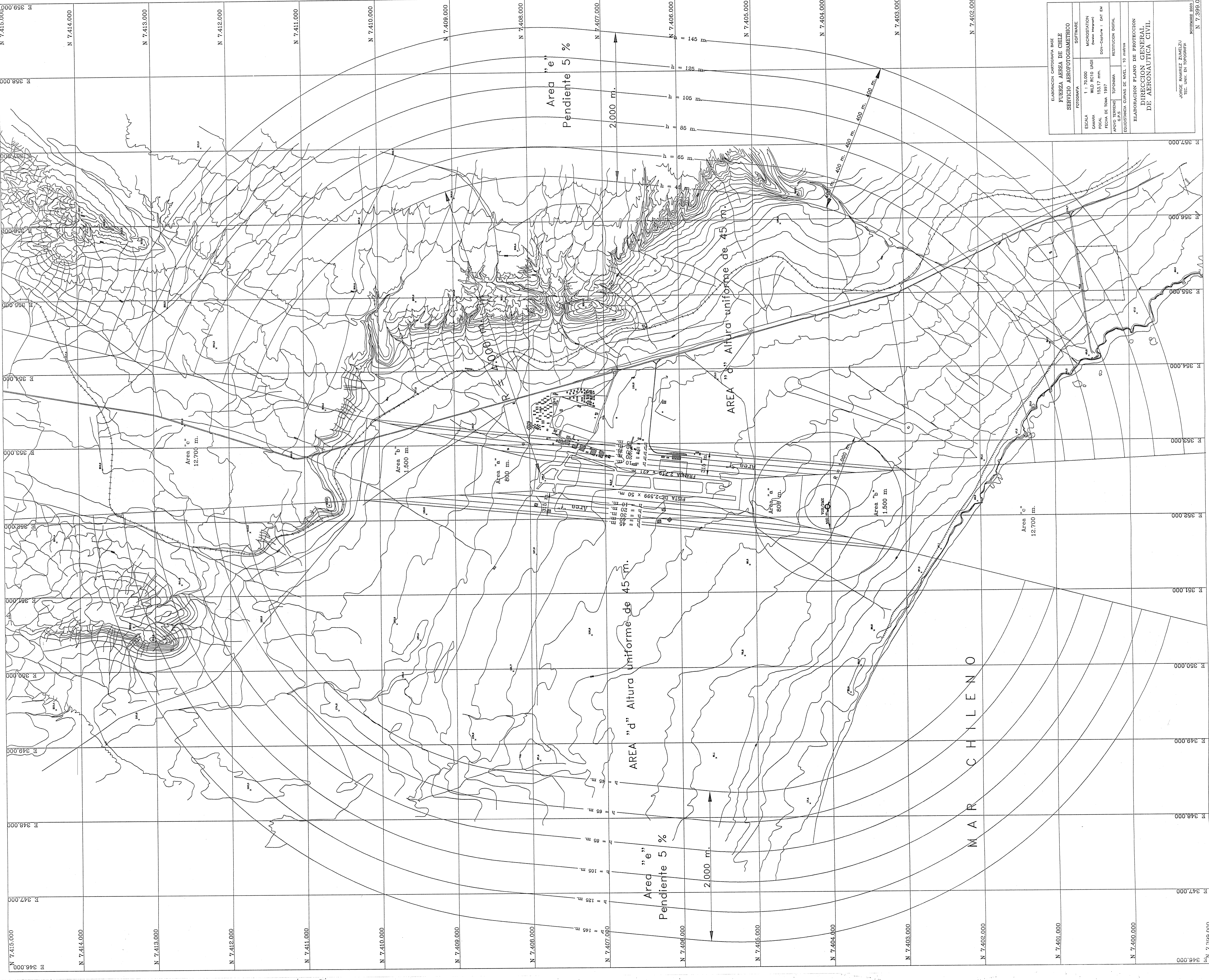



### PERFIL TRANSVERSAL TIPO



### PERFIL LONGITUDINAL PISTAS 01 - 19



		DIRECCION DE AERODROMOS Y SERV. AERONAUTICOS DEPTO. CERT. Y FISC. AEROD.
V. P. MINISTERIO DE LA VIOLENCIA Y CONVULSION		PLAN DE PROTECCION AEROPUERTO "CERRO MORENO" Y SUS RADIOAYUDAS ANTOFAGASTA - IIa. REGION
COMANDO EN JEFE FUERZA AEREA DIRECCION GENERAL DE PROTECCION AERONAUTICA CIVIL		El presente plano fue aprobado por Decreto Supremo N°... publicado en el Diario Oficial de fecha... de... de...
COMANDO EN JEFE FUERZA AEREA DIRECCION GENERAL DE PROTECCION AERONAUTICA CIVIL		PLAN DE PROTECCION AEROPUERTO "CERRO MORENO" Y SUS RADIOAYUDAS ANTOFAGASTA - IIa. REGION
COMANDO EN JEFE FUERZA AEREA DIRECCION GENERAL DE PROTECCION AERONAUTICA CIVIL		PP-03-05 OCTUBRE 2004 ESCALA: 1:20.000

MINISTERIO DE DEFENSA DIRECCION GENERAL DE PROTECCION AERONAUTICA CIVIL	
ESCALA 1:20.000	METROLOGIA 15.17 mm.
FECHA DE ELABORACION 1993	COORDINADO POR COMANDO EN JEFE FUERZA AEREA
DIRECCION GENERAL DE PROTECCION AERONAUTICA CIVIL	DIRECCION GENERAL DE PROTECCION AERONAUTICA CIVIL