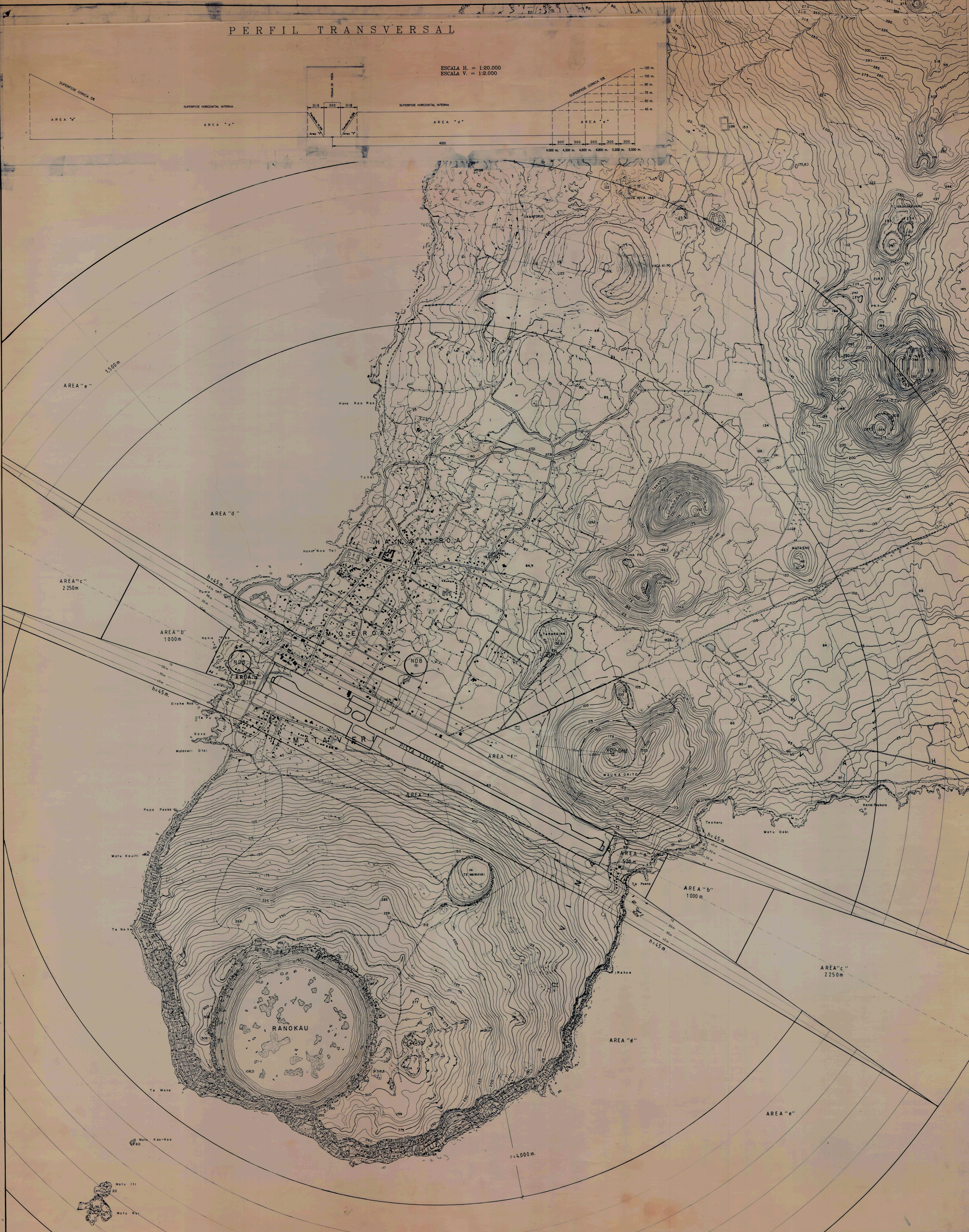
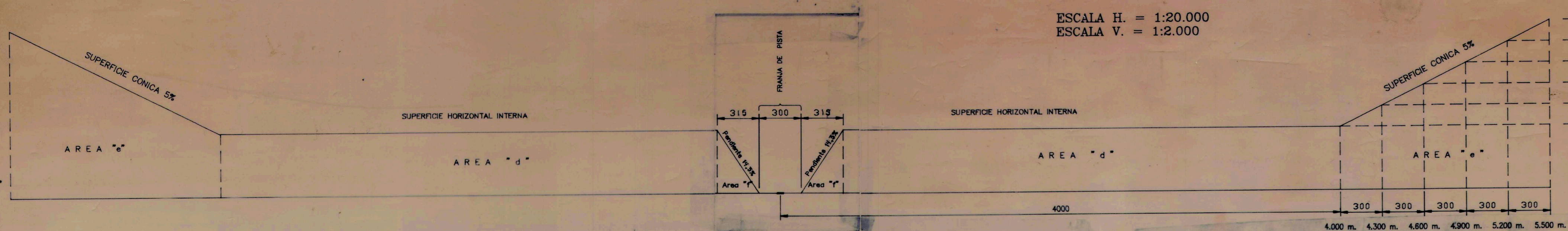


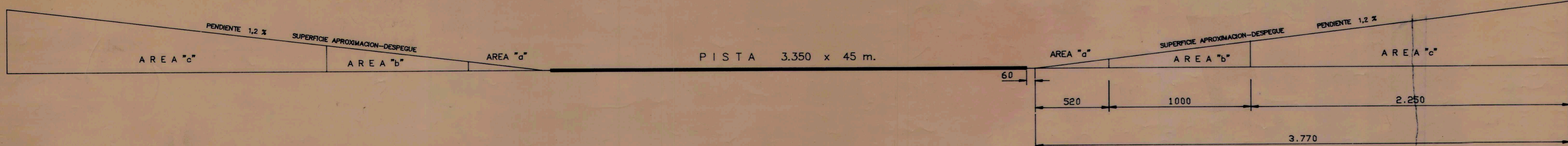
PERFIL TRANSVERSAL

ESCALA H. = 1:20.000
ESCALA V. = 1:2.000



PERFIL LONGITUDINAL

ESCALA H. = 1:20.000
ESCALA V. = 1:2.000



<p>CONFEDERACION GENERAL DE AERONAUTICA CIVIL</p>	<p>VFP MINISTERIO DE VUELOS Y SERVICIOS</p>	<p>APROBACION MINISTERIO DE DEFENSA NACIONAL</p>	
<p>El presente plan ha sido aprobado por Decreto Supremo N° 19.921 del 1993, de este Ministerio, y publicado en el Diario Oficial de fecha 19/11/1993.</p>	<p>DIREC. DE AERODROMOS Y SERV. AEROPORTUARIOS SUBDIRECCION DE AERODROMOS</p>	<p>PLANO DE PROTECCION AERODROMO "MATAVERT" Y SUS RADIOAYUDAS ISLA DE PASCUA V - REGION</p>	
<p>GENERAL MANABAN ALBERDI GENERAL DE AERONAUTICA (A) SUBDIRECCION CIVIL</p>	<p>EDUARDO VENTURA VENTURA MINISTRO DE VUELOS Y SERVICIOS</p>	<p>EDUARDO PEREZ YMA MINISTRO DE DEFENSA NACIONAL</p>	<p>BASE DE DATOS: PLANO AEROFOTOMETRICO SNY ACTUALIZACION S.I.A.S.</p>
<p>PP-93-07</p>			<p>ESCALA 1:10.000 FECHA NOVIEMBRE 1993</p>