
BAHIA DE SAN VICENTE
RIO BIOBIO
ISLA ROCUANT
AREA "c" p=2% hasta 15.000 m del borde Franja Pista
AREA "b" p=2% 1.500 m.
AREA "a" p=2% 900 m.
AREA "f" p=14,3%
AREA "d" h=45 m. r=4.000 m.
AREA "e" p=5% d=2.000 m.
AREA "b" p=2% hasta vía F.F.C.C.
h=45 m.
h=70 m.
h=95 m.
h=120 m
h=145 m.
h=10 m.
h=20 m.
h=30 m.
h=40 m.
h=45 m.
r=1.000 m.
r=300 m
VOR-DME
LLZ ILS
GP ILS
FRANJA DE PISTA 2.420 x 300 m.
AEROPUERTO Carriel Sur
RIO ANDALIEN
SECTOR SIN INFORMACION DE ALTITUDES DEL TERRENO
SIDERURGIA HUACHIPATO (CAP)
BARRIO INDUSTRIAL
LAS HIGUERAS
LAS SALINAS
SAN MARTIN
Cº SAN MARTIN
Cº SAN MIGUEL
LOS CONDORES
PERALES
DENAVI SUR
SECTOR CUATRO ESQUINAS
Industrias Químicas
PETROX
SANTA LEONOR
POBL. ESMERALDA
Club Hípico
HUALPENCILLO
FUNDO PEÑUELAS
FUNDO HUALPEN
PEÑUELAS
Bocatoma
POBLACION PEÑUELAS
FUNDO PRICE
Laguna Price
LAGUNA REDONDA
VEGA MONUMENTAL
FERBIO
CAMINO A LENGA
CAMINO A HUALPEN
CANAL LENGA
Los Budes
Los Mercedes
Santa Ana
TIERRAS COLORADAS
Cº MIRAMAR
Cº EL ROSAL
La Greda
Santa Rosa
COSMITO
CEMENTERIO
PENCO
Los Redoles
Desiderio Guzman
Cº PLAYA NEGRA
SAN ANDRES
LOMAS DE SAN ANDRES
UNIVERSIDAD CATOLICA
TTE. MERINO
SANTA SABINA
VILLA CONCEPCION
VILLA UNIVERSITARIA
BARRIO NORTE
CARCEL
CHILLANCITO
LAGUNA LAS TRES PASCUALAS
REGIMIENTO
ESTADIO REGIONAL

PERFIL TRANSVERSAL

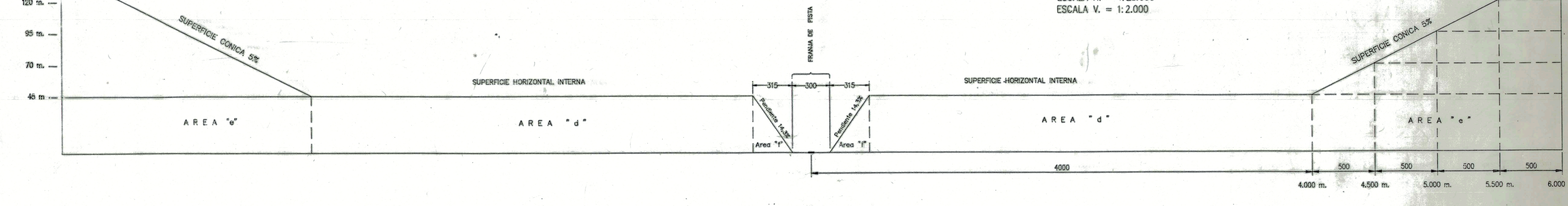
ESCALA H. = 1:20.000
ESCALA V. = 1:2.000
145 m.
120 m.
95 m.
70 m.
45 m.
SUPERFICIE CONICA 5%
SUPERFICIE HORIZONTAL INTERNA
FRANJA DE PISTA
315
300
315
Pendiente 14,3%
Area "f"
AREA "e"
AREA "d"
4000
500
4.000 m.
4.500 m.
5.000 m.
5.500 m.
6.000 m.

PERFIL LONGITUDINAL

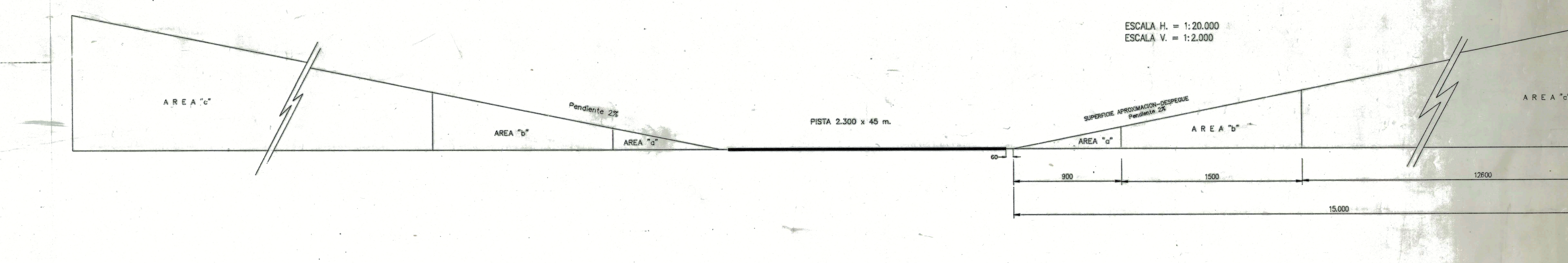
ESCALA H. = 1:20.000
ESCALA V. = 1:2.000
AREA "c"
AREA "b"
AREA "a"
Pendiente 2%
PISTA 2.300 x 45 m.
SUPERFICIE APROXIMACION-DESPEGUE Pendiente 2%
60
900
1500
12600
15.000

CONZALO MIRANDA AGUIRRE
GENERAL DE AVIACION (A)
DIR.GRAL.AERON.CIVIL

Vº Bº MINISTERIO DE VIVIENDA Y URBANISMO

EDMUNDO HERMOSILLA HERMOSILLA
MINISTRO DE VIVIENDA Y URBANISMO

APROBACION MINISTERIO DE DEFENSA NACIONAL

El presente plano fue aprobado por Decreto Supremo Nº..........de 199.. de este Ministerio, y publicados en el Diario Oficial de fecha ... de.....................199..

EDMUNDO PEREZ YOMA
MINISTRO DE DEFENSA NACIONAL

D. G. A. C.

DIREC. DE AERODROMOS Y SERV. AEROPORTUARIOS
DEPARTAMENTO AERODROMOS

PLANO DE PROTECCION AERODROMO
"CARRIEL SUR" y RADIOAYUDAS
CONCEPCION – VIII REGION

BASE DE DATOS:
Plano I.Municipalidad de Concepción

PP–95–01

OCTUBRE 1995
ESCALA: 1:10.000